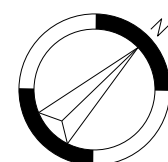


Dimensioni e altitudini in metri
Dimensions and elevations in metres

CARTA DEGLI OSTACOLI DI AERODROMO – TIPO A OACI Limitazioni Operative
AERODROME OBSTACLE CHART – TYPE A ICAO – Operating Limitation

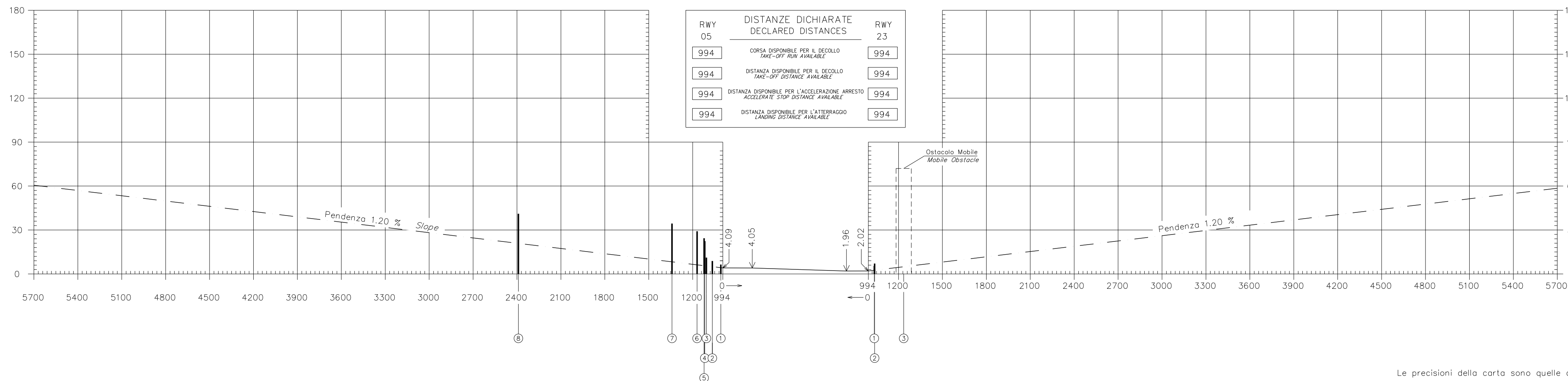
ITALY – VENEZIA / LIDO RWY 05/23

Declinazione Magnetica:
Magnetic Variation: 4° E 2020.0



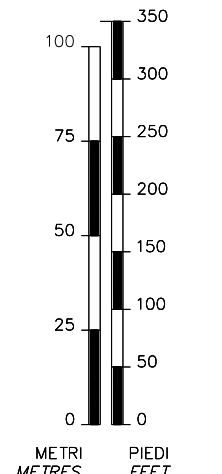
Variatione Annuale:
Annual rate of change: 7' E

CONSULTARE I NOTAM PER ULTIME INFORMAZIONI
CONSULT NOTAM FOR LATEST INFORMATION



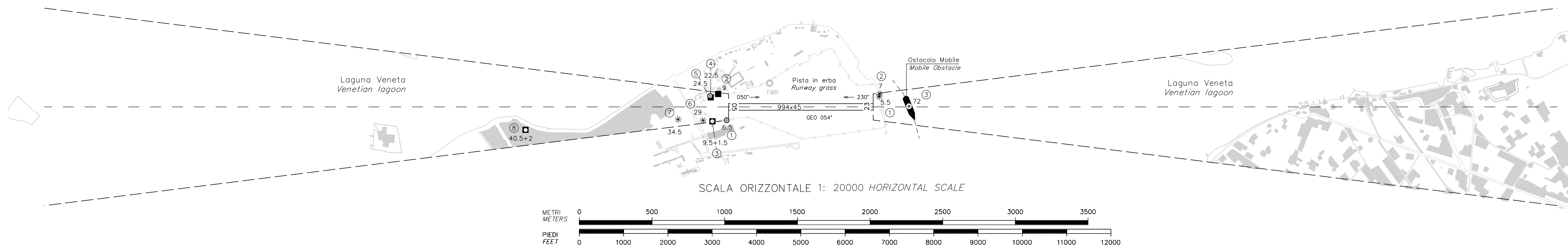
SCALA VERTICALE
VERTICAL SCALE

1:2000



| LEGENDA LEGEND | PIANTA PLAN | PROFILO PROFILE |
|--|----------------|--------------------|
| Numero di identificazione Identification number | ① | ① |
| Profilo ostacoli situati nell'area di decollo Obstructions with in the take-off flight path area | | ┆ |
| Profilo ostacoli situati di fuori dell'area di decollo Obstructions beyond the take-off flight path area | | ┆ |
| Altitudine dell'ostacolo ed altezza dell'antenna se esistente Obstacle altitude and antenna height if available | 56+1.5 | |
| Edificio o costruzione importante Building or large structure | ■ | |
| Palo, torre, campanile, antenna, ciminiera Pole, tower, spire, antenna, chimney | ⊙ | |
| Traliccio Lattice | ⊥ | |
| Gru Crane | ⊙ | |
| Albero, o arbusto - Gruppo di alberi Tree or shrub - Wooded areas | *-* | |
| Centro abitato Built-up area | ■ | |
| Ferrovia (uno o due binari) Railway (one or more tracks) | —+—+— | |
| Linea trasporto energia elettrica - cavo sospeso Transmission line - Overhead cable | —T—T— | |
| Recinzione Fence | —X—X— | |
| Terreno sporgente dal piano ostacoli Terrain penetrating obstruction plane | ⌒ | ⌒ |

Le precisioni della carta sono quelle descritte nell'Annesso 4 ICAO, Capitolo 3.9
Accuracies on the chart are specified in ICAO Annex 4, Chapter 3.9



| VARIANTI AMENDMENT RECORD | | |
|------------------------------|--------------|-----------------------------|
| N. | DATA DATE | REGISTRATO DA ENTERED BY |
| | | |